

Neuverpachtung Teilparzelle 2974

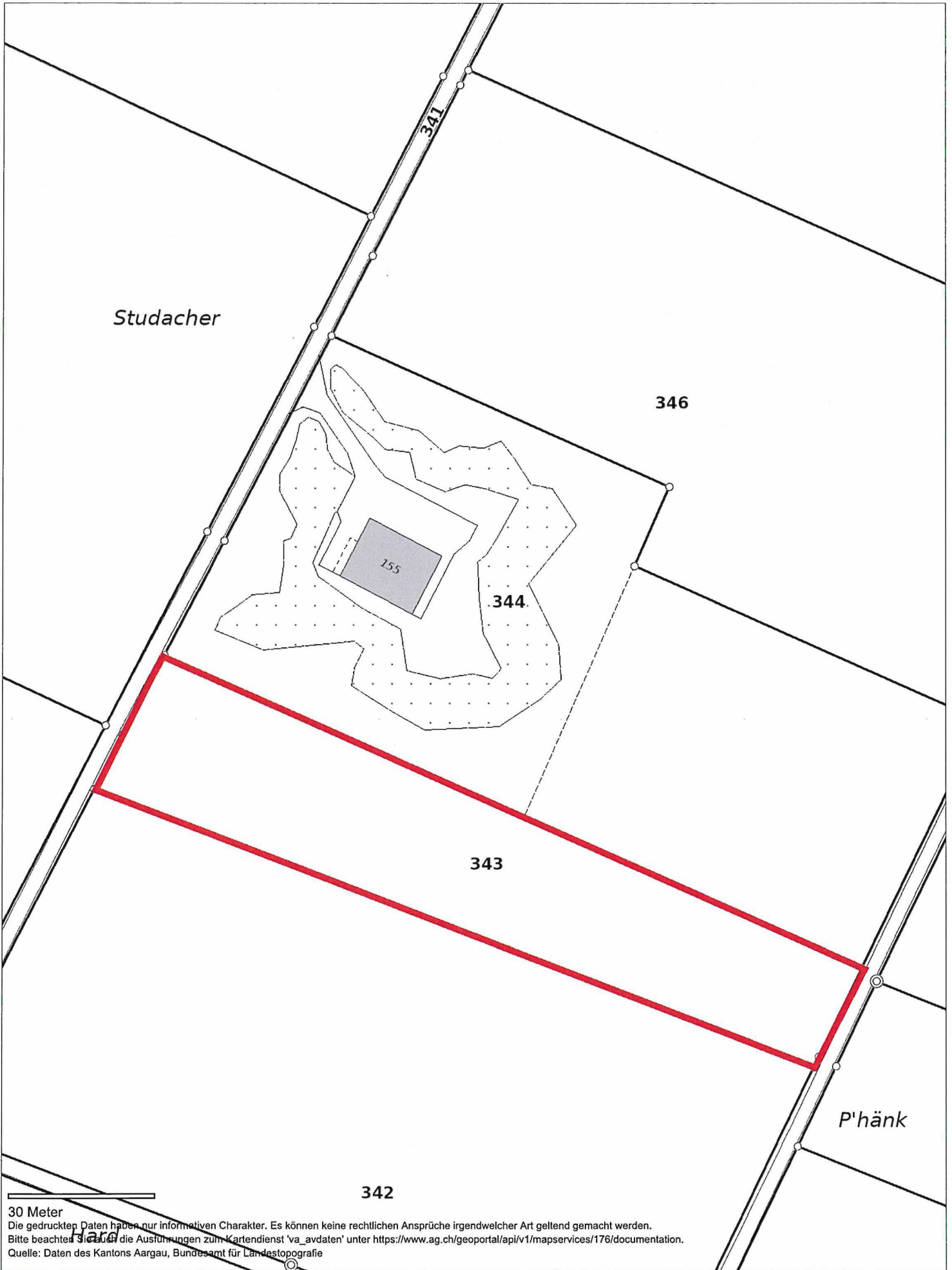
Trottenacker, Sport und Freizeitzone, ca. 5a



agis

1: 1'000

erstellt: 01.03.2024



30 Meter

Die gedruckten Daten haben nur informativen Charakter. Es können keine rechtlichen Ansprüche irgendwelcher Art geltend gemacht werden.
 Bitte beachten Sie die Auskünfte zum Kartendienst 'va_avdaten' unter <https://www.ag.ch/geoportal/api/v1/mapservices/176/documentation>.
 Quelle: Daten des Kantons Aargau, Bundesamt für Landestopografie

Neuverpachtung Parzelle 343

Pumpwerk Aesch, Landwirtschaftszone, ca. 35a



agis

1: 1'000

erstellt: 01.03.2024

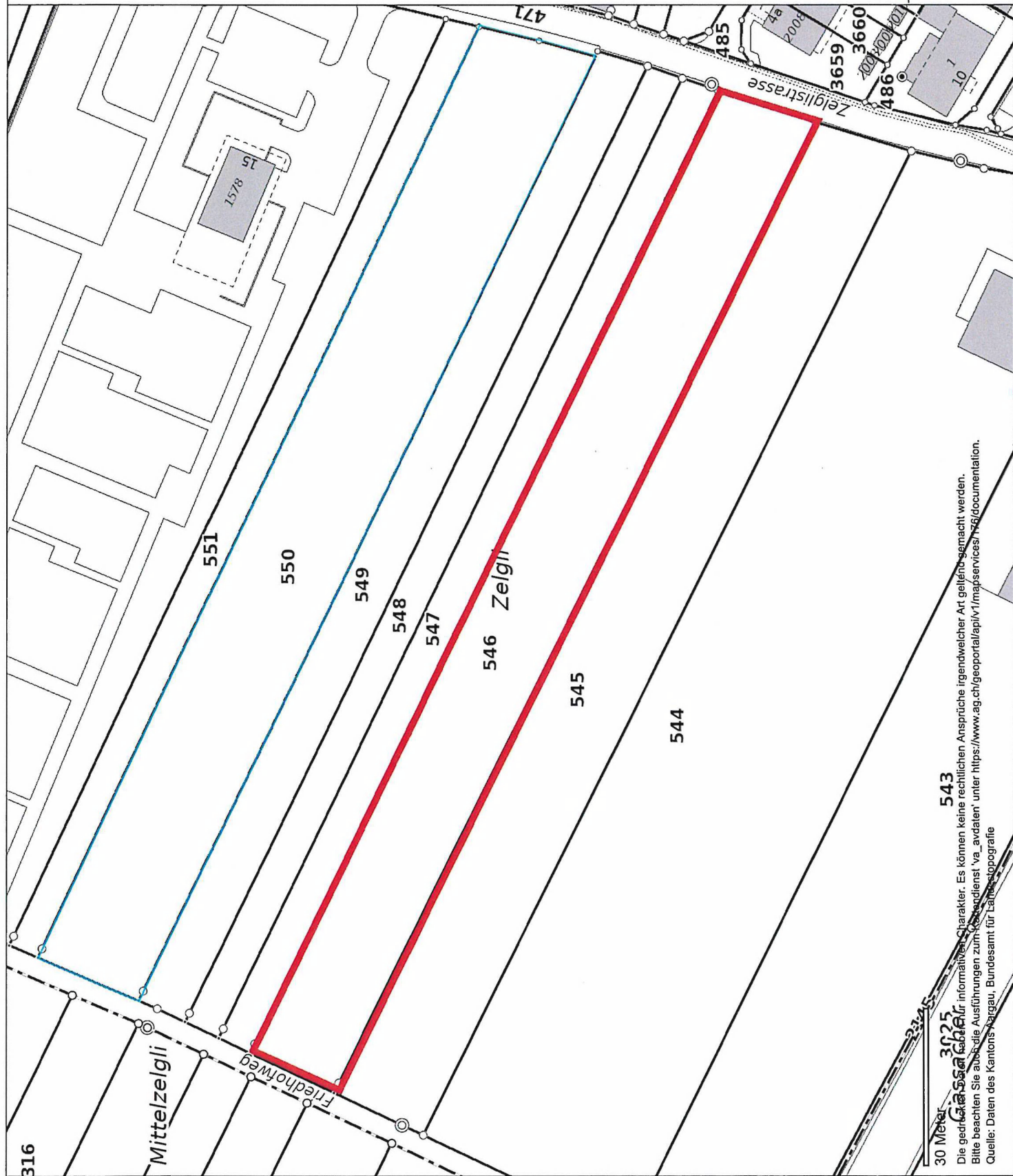
Neuverpachtung Parzelle 546

Zelgli/Friedhof,
Landwirtschaftszone, ca. 39a



1:1'000

erstellt: 01.03.2024

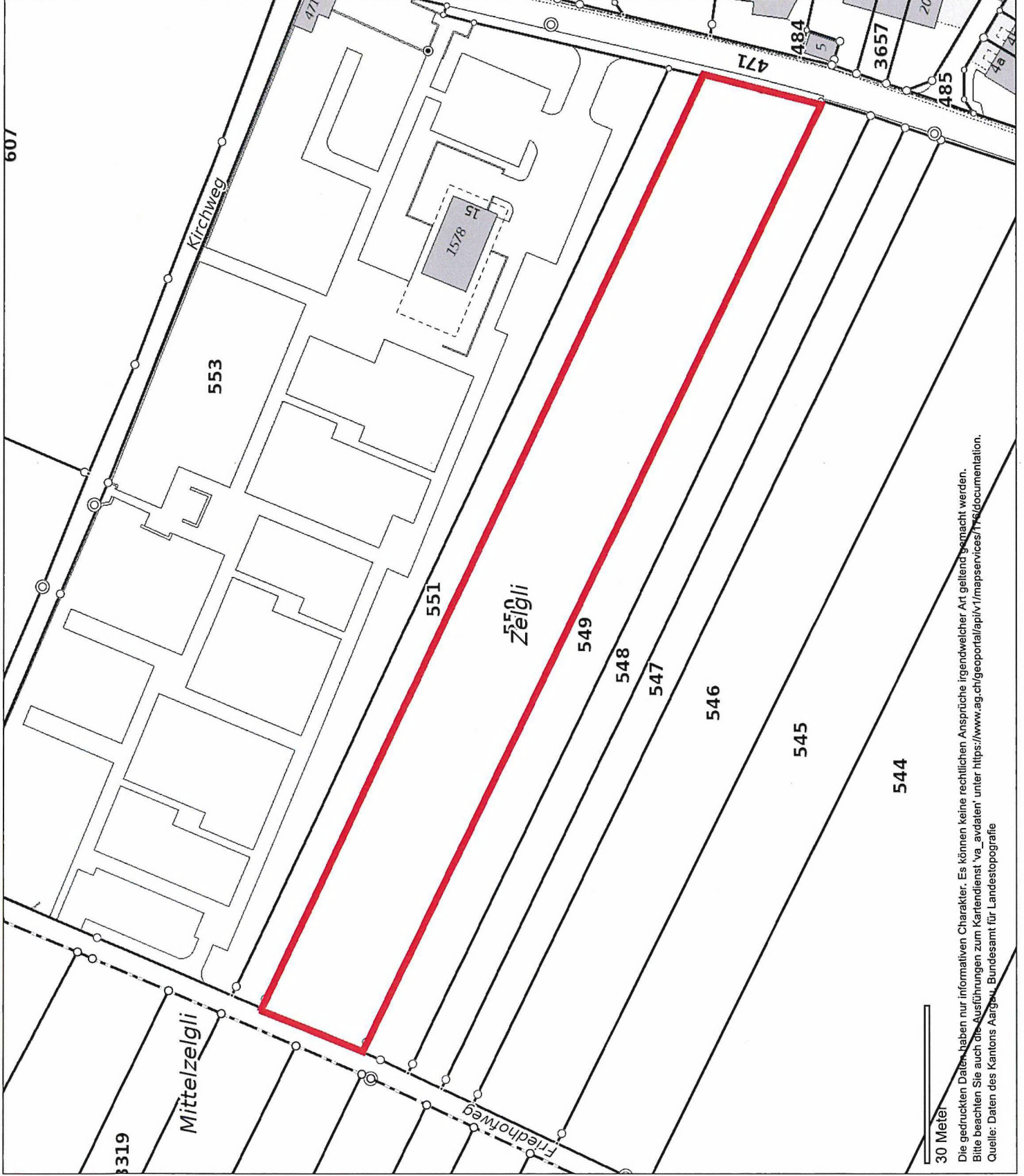


543

30 Meter

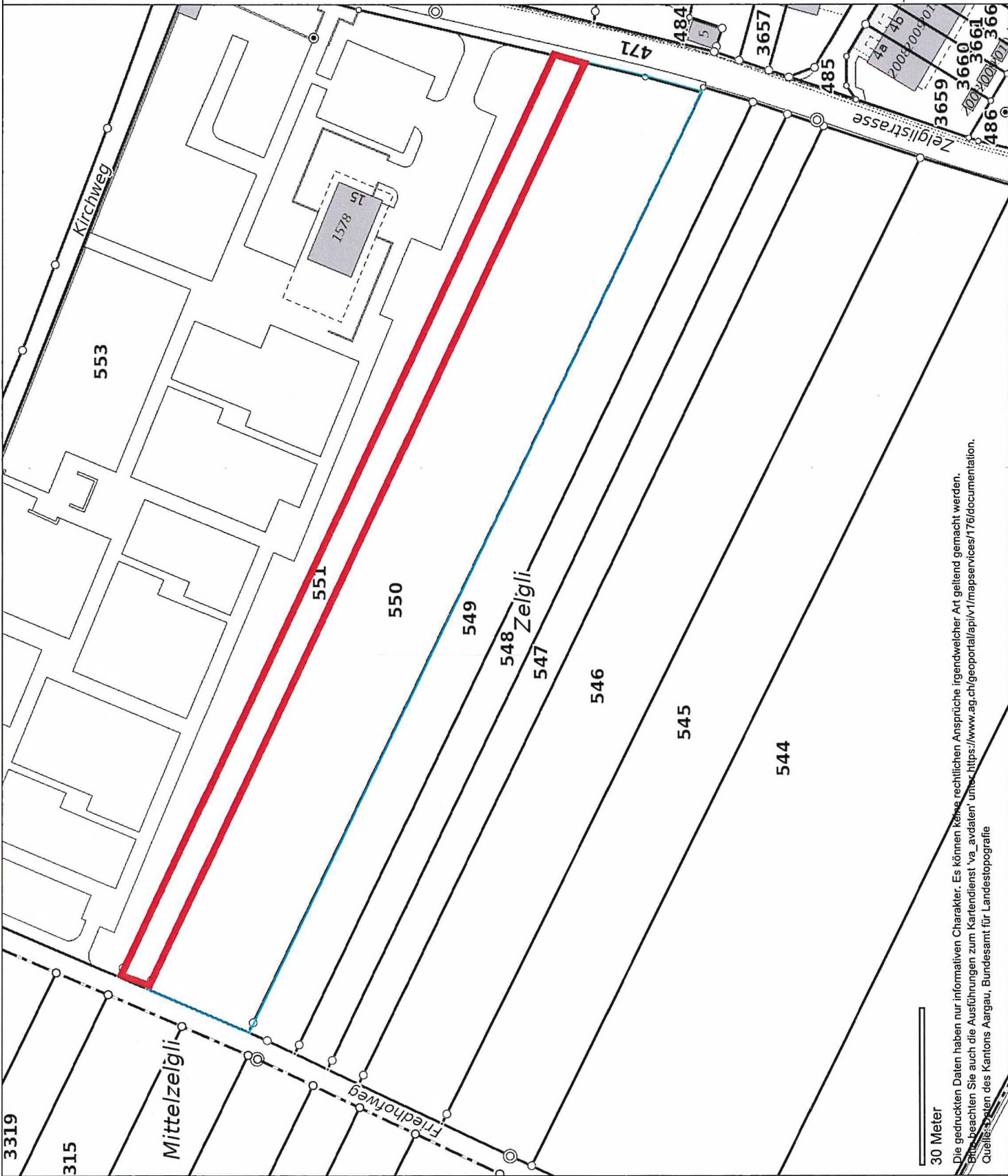
Die gedruckte Karte hat einen informativen Charakter. Es können keine rechtlichen Ansprüche irgendwelcher Art geltend gemacht werden. Bitte beachten Sie auch die Ausführungen zum Kartendienst 'va_avdaten' unter https://www.ag.ch/geoportall/api/va_mapservices/va_gis/documentation.
Quelle: Daten des Kantons Aargau, Bundesamt für Landestopografie

Neuverpachtung Parzelle 550
Zelgli/Friedhof, Zone für
öffentliche Bauten und Anlagen,
ca. 44a



30 Meter
Die gedruckten Daten haben nur informativen Charakter. Es können keine rechtlichen Ansprüche irgendwelcher Art geltend gemacht werden.
Bitte beachten Sie auch die Ausführungen zum Kartendienst 'va_avdaten' unter <https://www.ag.ch/geoportal/api/v1/mapservices/瓦idocumentation>.
Quelle: Daten des Kantons Aargau, Bundesamt für Landestopografie

Neuverpachtung Parzelle 551
Zelgli/Friedhof, Zone für
öffentliche Bauten und Anlagen,
ca. 12a



Die gedruckten Daten haben nur informativen Charakter. Es können keine rechtlichen Ansprüche irgendwelcher Art geltend gemacht werden.
Bitte beachten Sie auch die Ausführungen zum Kartendienst <https://www.ag.ch/geoportallpiv1/mapservices/176/documentation>.
Quelle: Daten des Kantons Aargau, Bundesamt für Landestopografie